



## Informace o pozemku

Parcelní číslo: [421/13](#) 

Obec: [Ostrava \[554821\]](#) 

Katastrální území: [Muglinov \[714941\]](#)

Číslo LV: [1328](#)

Výměra [m<sup>2</sup>]: 346

Typ parcely: Parcela katastru nemovitostí

Mapový list: [DKM](#)

Určení výměry: Graficky nebo v digitalizované mapě

Způsob využití: ostatní komunikace

Druh pozemku: ostatní plocha



## Vlastníci, jiní oprávnění

### Vlastnické právo

Podíl

Statutární město Ostrava, Prokešovo náměstí 1803/8, Moravská Ostrava, 70200 Ostrava

### Svěřená správa nemovitostí ve vlastnictví obce

Podíl

Městský obvod Slezská Ostrava, Těšínská 138/35, Slezská Ostrava, 71000 Ostrava

## Způsob ochrany nemovitosti

### Název

chráněná ložisková území

## Seznam BPEJ

Parcela nemá evidované BPEJ.

## Omezení vlastnického práva


### Typ

Věcné břemeno vedení

## Jiné zápisy

Nejsou evidovány žádné jiné zápisy.

 Řízení, v rámci kterých byl k nemovitosti zapsán cenový údaj (celkem 0)

Nemovitost je v územním obvodu, kde státní správu katastru nemovitostí ČR vykonává [Katastrální úřad pro Moravskoslezský kraj, Katastrální pracoviště Ostrava](#) 

Zobrazené údaje mají informativní charakter. Platnost dat k 16.09.2025 11:00.